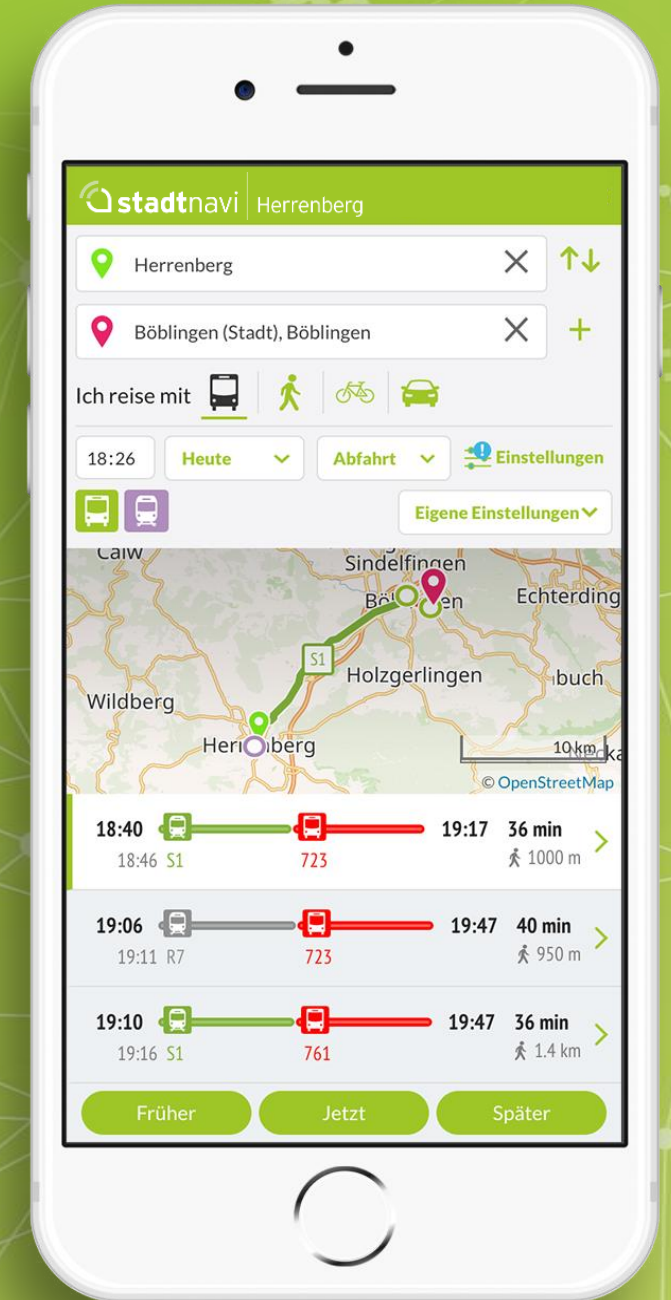




Das Open Source Projekt für vernetzte Mobilität in Städten, Landkreisen und Gemeinden bundesweit

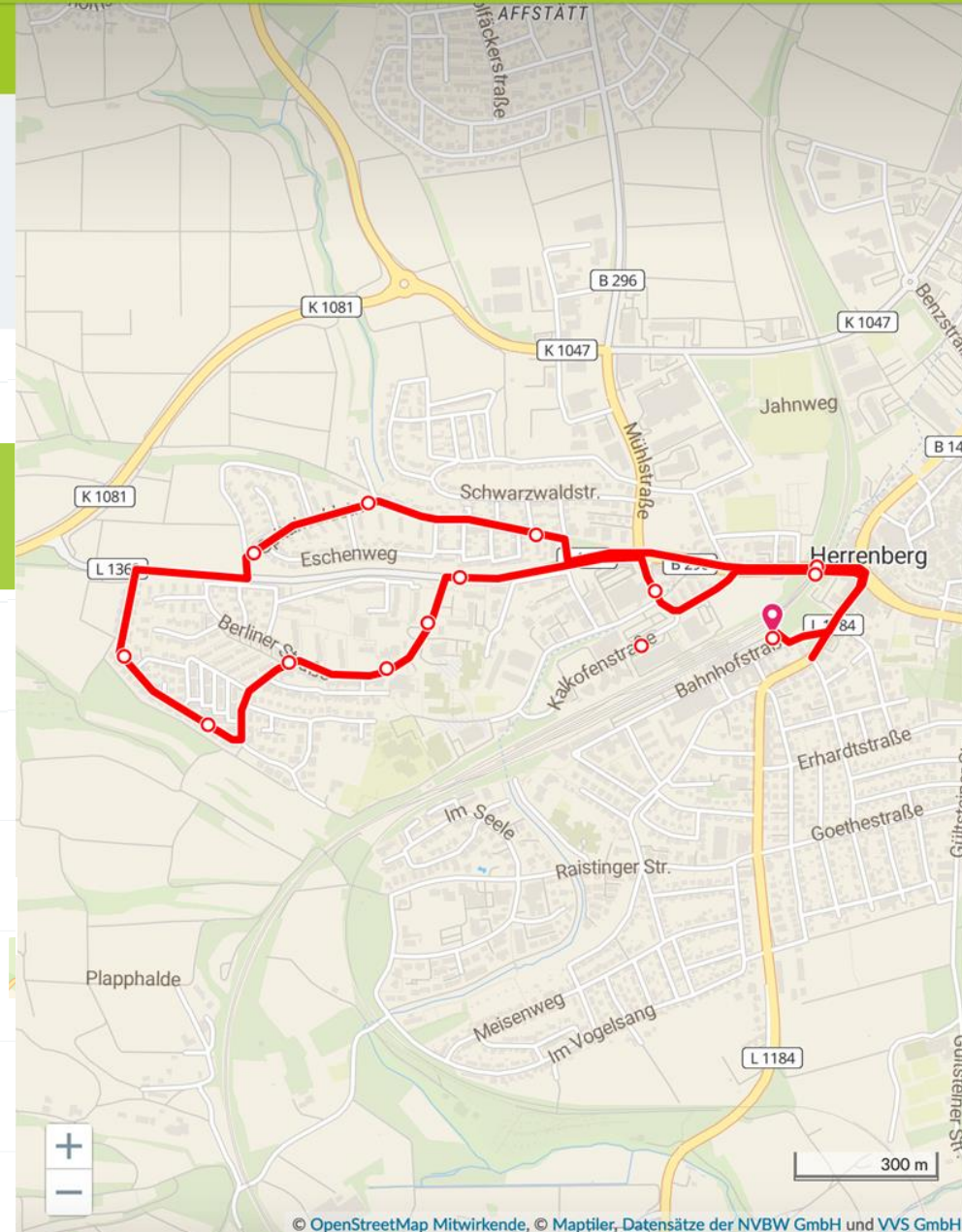
<https://herrenberg.stadtnavi.de>





Herrenb. ZOB Bahnhofstraße → Herrenb. ZOB Bahnhofstraße

Jetzt	Haltestelle	Abfahrt
	Agenda	Jetzt
	Das Projekt	3 min
	Was kann stadtnavi?	5 min
	Was steckt dahinter?	8 min
	Was ist noch geplant?	12 min
	Gemeinsam Mobilität neu denken?!	15 min
	Was braucht es zum Mitmachen?	17 min
	Offener Austausch	20 min



Modellstadt “Saubere Luft” Herrenberg



- seit Januar 2019 bis Mitte 2021
- 5 Modellstädte: Bonn, Essen, Mannheim, Reutlingen, Herrenberg
- Ziel: Stickstoffbelastung reduzieren; Modellhafte Projekte erproben
- ca. 4,5 Mio €; davon ca. 400.000€ für stadtnavi

● Modellstadt Herrenberg – Maßnahmen

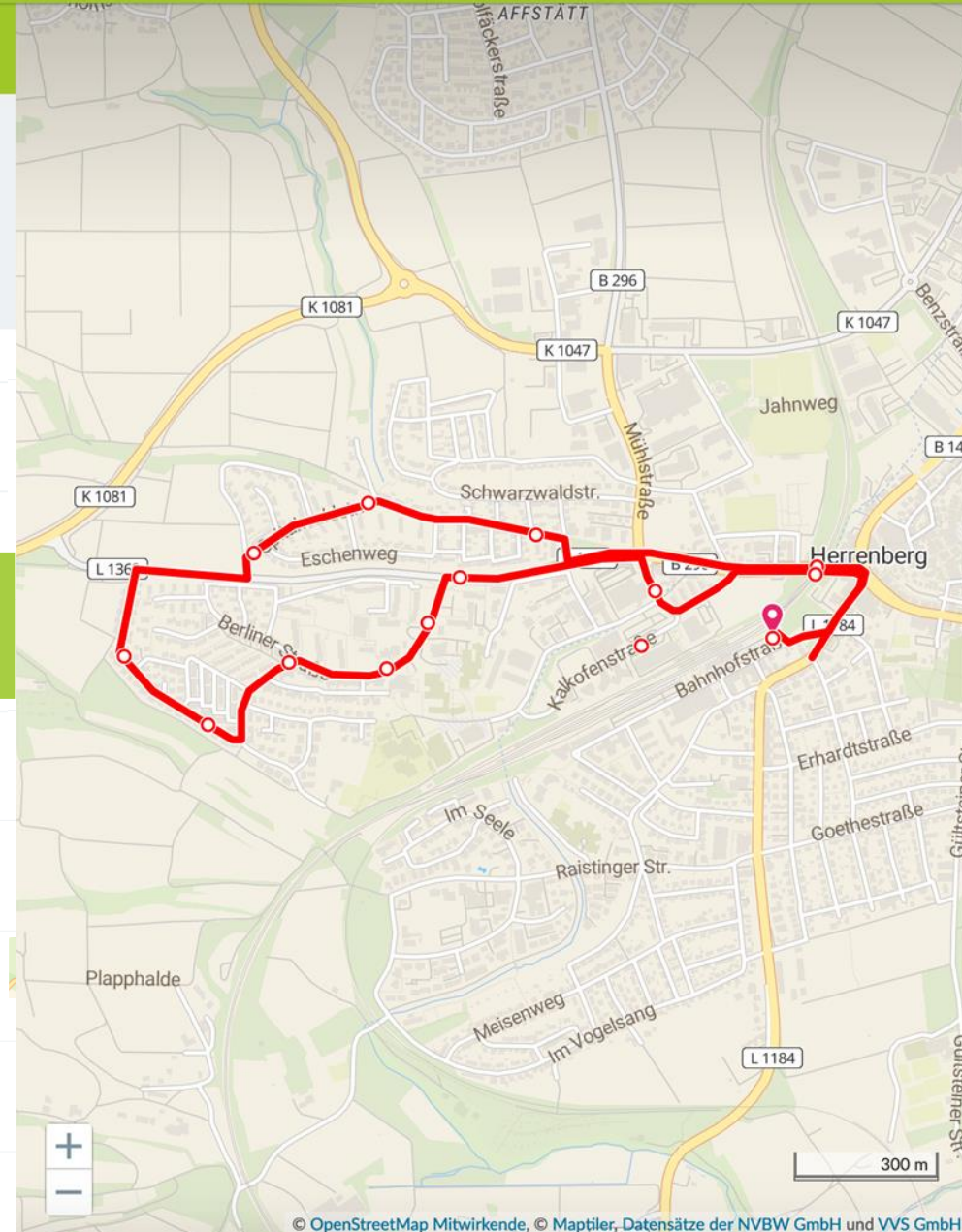
- Verkehrslenkung und –steuerung
- Verbesserung des ÖPNV
- Intermodale Mobilitätsplattform – stadtnavi





Herrenb. ZOB Bahnhofstraße → Herrenb. ZOB Bahnhofstraße

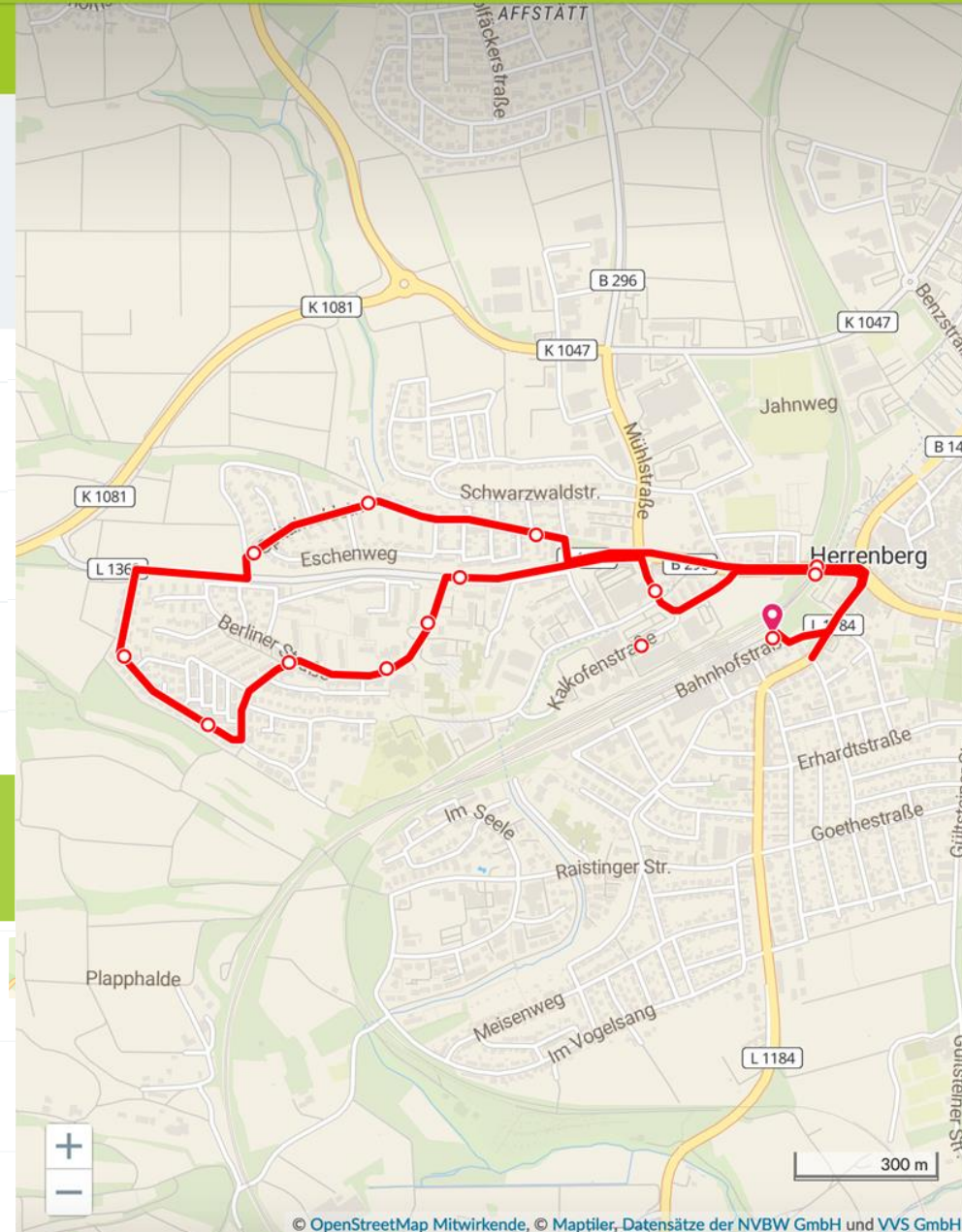
Jetzt	Haltestelle	Abfahrt
	Agenda	Jetzt
	Das Projekt	3 min
	Was kann stadtnavi?	5 min
	Was steckt dahinter?	8 min
	Was ist noch geplant?	12 min
	Gemeinsam Mobilität neu denken?!	15 min
	Was braucht es zum Mitmachen?	17 min
	Offener Austausch	20 min



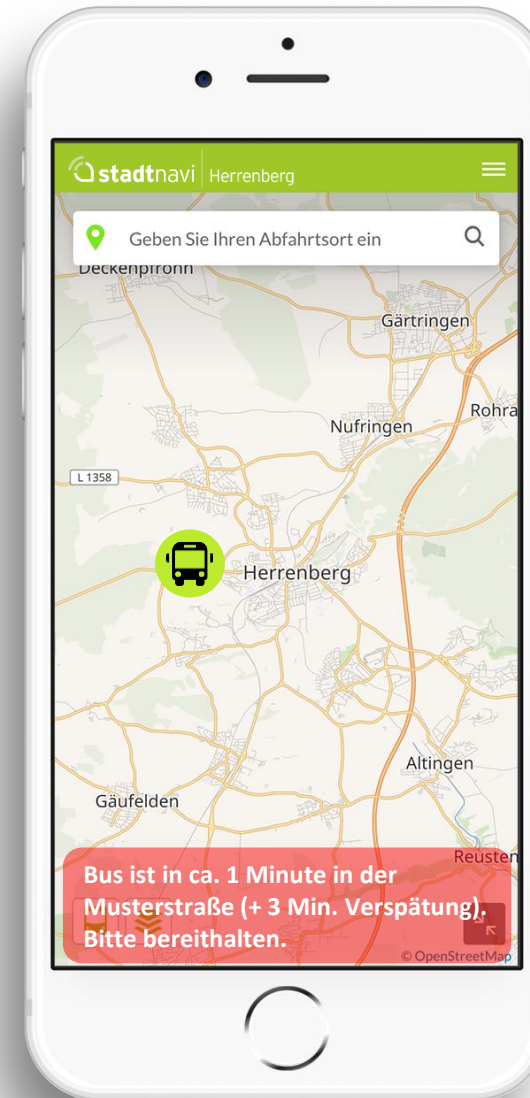


Herrenb. ZOB Bahnhofstraße → Herrenb. ZOB Bahnhofstraße

Jetzt	Haltestelle	Abfahrt
	Agenda	Jetzt
	Das Projekt	3 min
	Was kann stadtnavi?	5 min
	Was steckt dahinter?	8 min
	Was ist noch geplant?	12 min
	Gemeinsam Mobilität neu denken?!	15 min
	Was braucht es zum Mitmachen?	17 min
	Offener Austausch	20 min



● Auslastung und Standort
 von Bussen in Echtzeit
 aufrufen und verfolgen



● Geplante Erweiterungen

- Ruftaxi-Integration mit Haustürbedienung
- Ruftaxi digital buchen
- Lastenräder buchen
- Entwicklung einer „echten App“
- Weiterentwicklungen in den Hintergrundsystemen

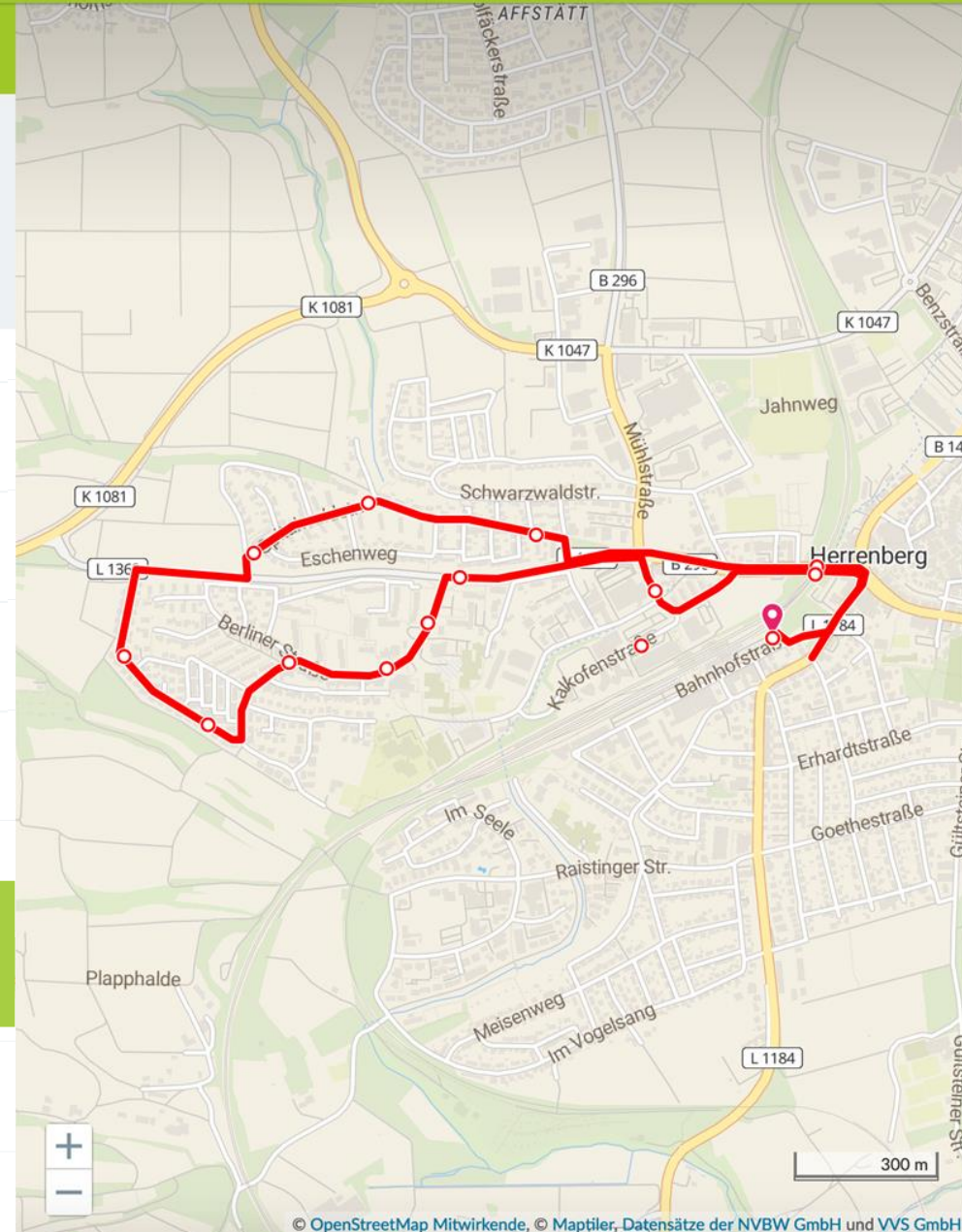
— und vieles mehr ist denkbar...

- Mitfahrbänke
- Bürgerbusse
- OnDemand-Verkehre
- Ticketing
- ...



Herrenb. ZOB Bahnhofstraße → Herrenb. ZOB Bahnhofstraße

Jetzt	Haltestelle	Abfahrt
	Agenda	Jetzt
	Das Projekt	3 min
	Was kann stadtnavi?	5 min
	Was steckt dahinter?	8 min
	Was ist noch geplant?	12 min
	Gemeinsam Mobilität neu denken?!	15 min
	Was braucht es zum Mitmachen?	17 min
	Offener Austausch	20 min





Public Money

Public Code


publiccode.eu



Frei verfügbar für alle
(Open Source)

Digitale Souveränität
+ werbefrei

White-Label Lösung mit Stadtbranding



Reisevorschläge

Marktplatz, 71634 Ludwigsburg

Marktplatz, 71083 Herrenberg

Ich reise mit

10:19 Heute Abfahrt Einstellungen

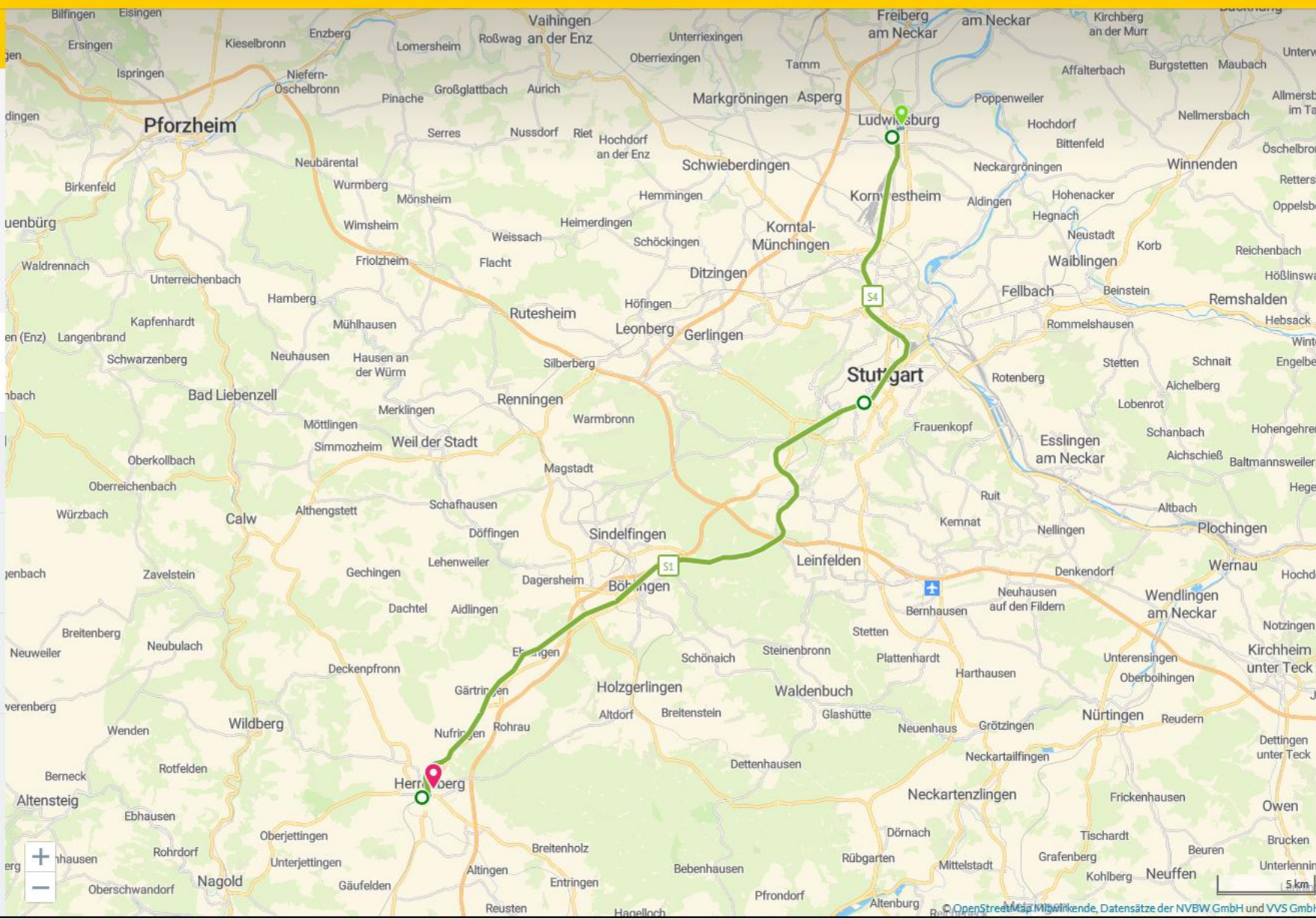
Voreinstellungen

10:23 11:55 1 h 32 min 1.6 km

10:43 12:10 1 h 27 min 1.1 km

11:03 12:25 1 h 22 min 1.1 km

11:13 12:40 1 h 27 min 1.1 km



Früher Jetzt Später



Where are you going?

Use current location ✕

Enter destination

Leaving now ▾

Add home Add work +

Nearby stops and routes



Search stops and routes

[Changes and disruptions](#) >



One for all and all for safe public transport. The best journeys are made responsibly together.

[Read more](#)

Anna palautetta

[Coronavirus](#) >

[Top up HSL card](#) >

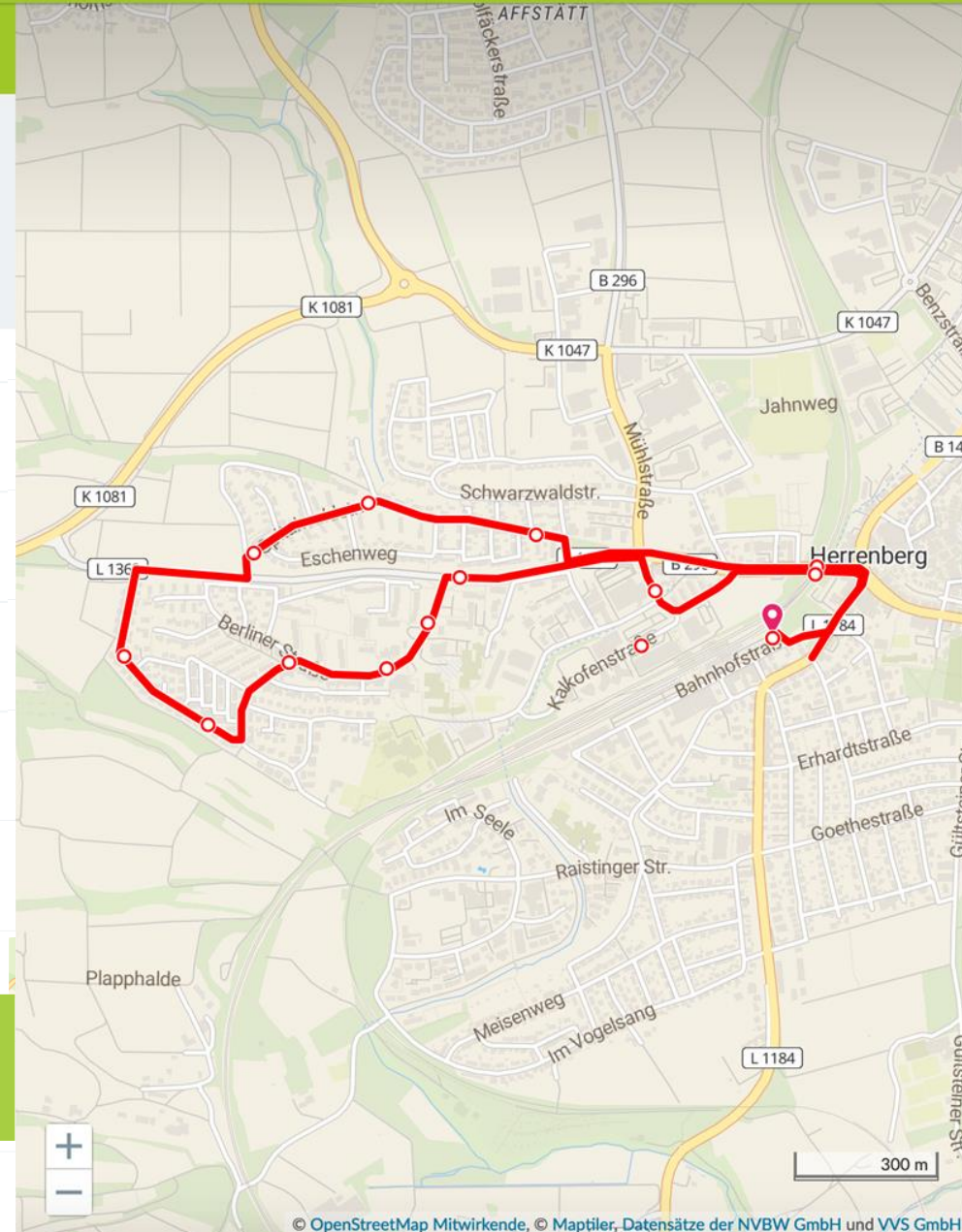
[HSL app](#) >

[Tips for visitors](#) >



Herrenb. ZOB Bahnhofstraße → Herrenb. ZOB Bahnhofstraße

Jetzt	Haltestelle	Abfahrt
	Agenda	Jetzt
	Das Projekt	3 min
	Was kann stadtnavi?	5 min
	Was steckt dahinter?	8 min
	Was ist noch geplant?	12 min
	Gemeinsam Mobilität neu denken?!	15 min
	Was braucht es zum Mitmachen?	17 min
	Offener Austausch	20 min



— Voraussetzungen zum Mitmachen

- ÖPNV Fahrplandaten
- Nutzererwartung: Echtzeitdaten
- Lokale Daten: Parkplatzbelegung, Mitfahrparkplätze, Infrastruktur, Hausnummern, Ladesäulen, Baustellen, Routing Strategien usw.

Offene Diskussionsrunde



Sie haben Fragen oder Anregungen?

Kontakt:

mitmachen@herrenberg.stadtnavi.de

Ansgar Engbert

Stabsstelle Klimaschutz

Projektkoordinator 'Modellstadt - Saubere Luft'

Marktplatz 1

71083 Herrenberg

Tel 07032 924 280

Email: a.engbert@herrenberg.de